

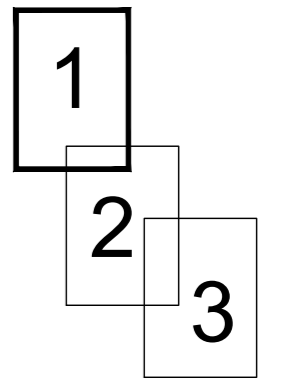
PLAN CADASTRAL

UAT: Negomir, judetul: GORJ, Sector cadastral 32, planșa 1

Scara 1:1000

Sistem de proiecție: stereografic 1970

Spre Publicare



SCHEMĂ
DISPUNERE PLANȘE



Intravilan+Extravilan
UAT Negomir
Sector cadastral 21
Drum sătesc

STR. PRINCIPALĂ
(D.J. 674B)

PĂRĂUL JIȚ

PĂRĂUL JIȚ

PĂRĂUL JIȚ

STR. PRINCIPALĂ
(D.J. 674B)

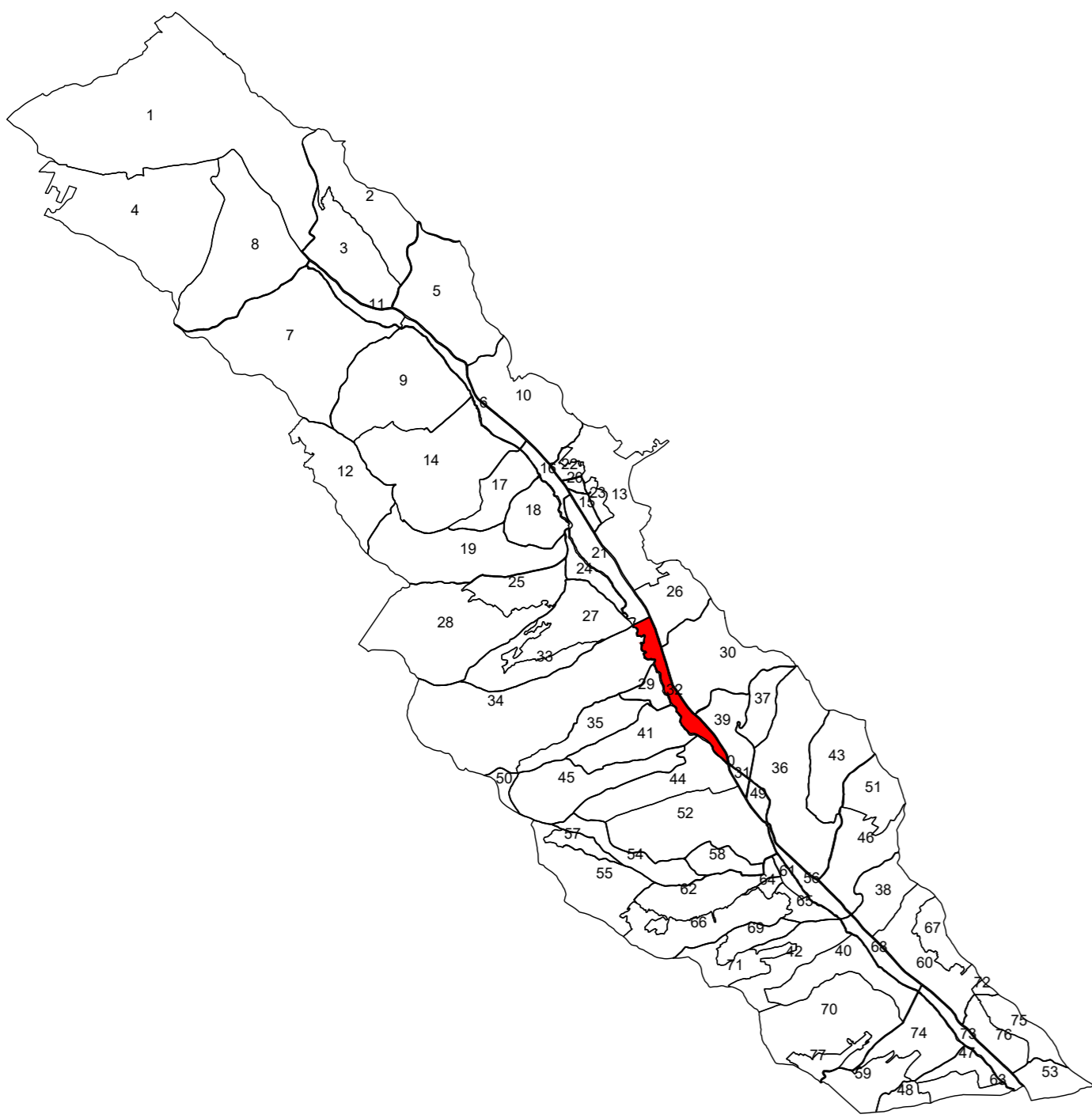
STR. PRINCIPALĂ
(D.J. 674B)

PĂRĂUL JIȚ

PĂRĂUL JIȚ

STR. PRINCIPALĂ
(D.J. 674B)

SCHIȚĂ CU DISPUNEREA SECTOARELOR CADASTRALE



LEGENDA	
Numar Sector	32
Cod constructie	C1
ID imobil	15
Limita sector	
Limita imobil	
Limita intravilan	
Limita tarla	
Numar tarla	101
Numar postal	37B
Limita constructie	

Executant: P.F.A. FĂNTĂNĂ ION
Ing. Fântână Ion
Data: 09.05.2022

PĂRĂUL JILȚ

STR. PRINCIPALĂ
(D.J. 674B)

STR. PRINCIPALĂ
(D.J. 674B)

STR. PRINCIPALĂ
(D.J. 674B)

PĂRĂUL JILȚ

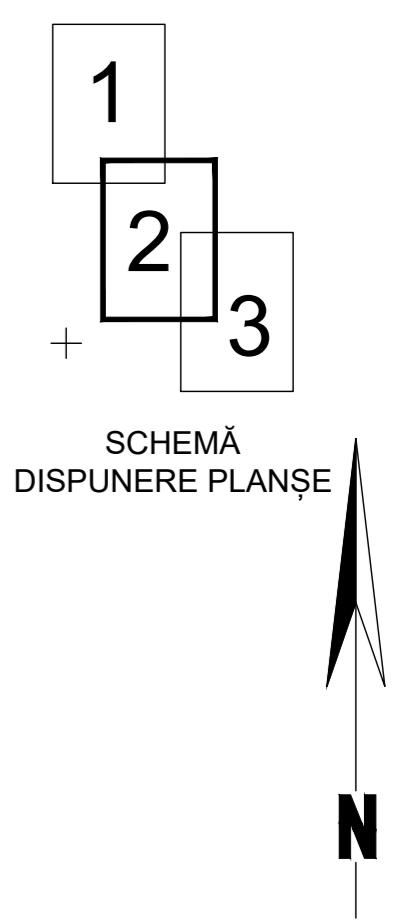
PĂRĂUL JILȚ

PĂRĂUL JILȚ

PĂRĂUL JILȚ

PLAN CADASTRAL

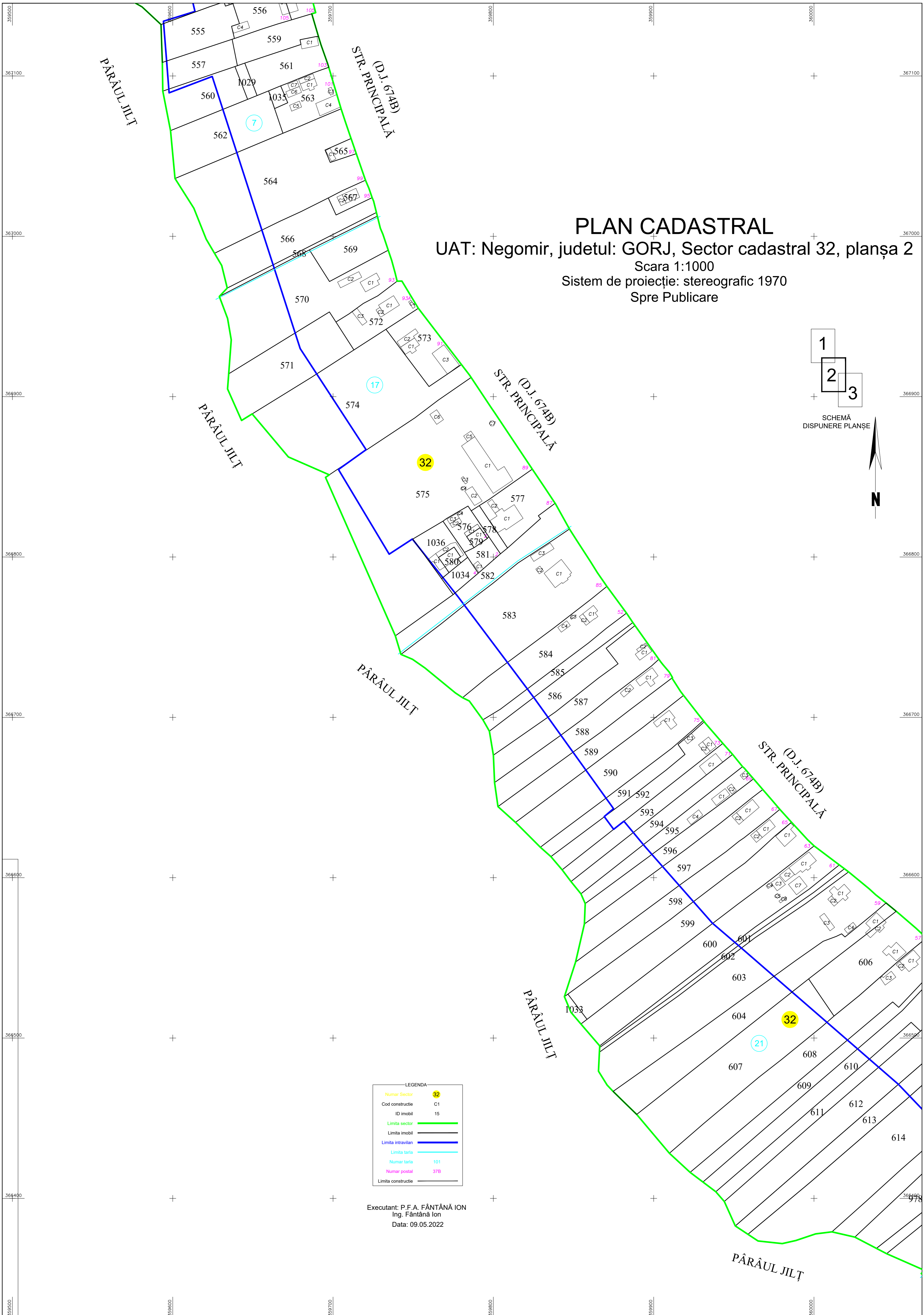
UAT: Negomir, judetul: GORJ, Sector cadastral 32, planșa 2
 Scara 1:1000
 Sistem de proiecție: stereografic 1970
 Spre Publicare



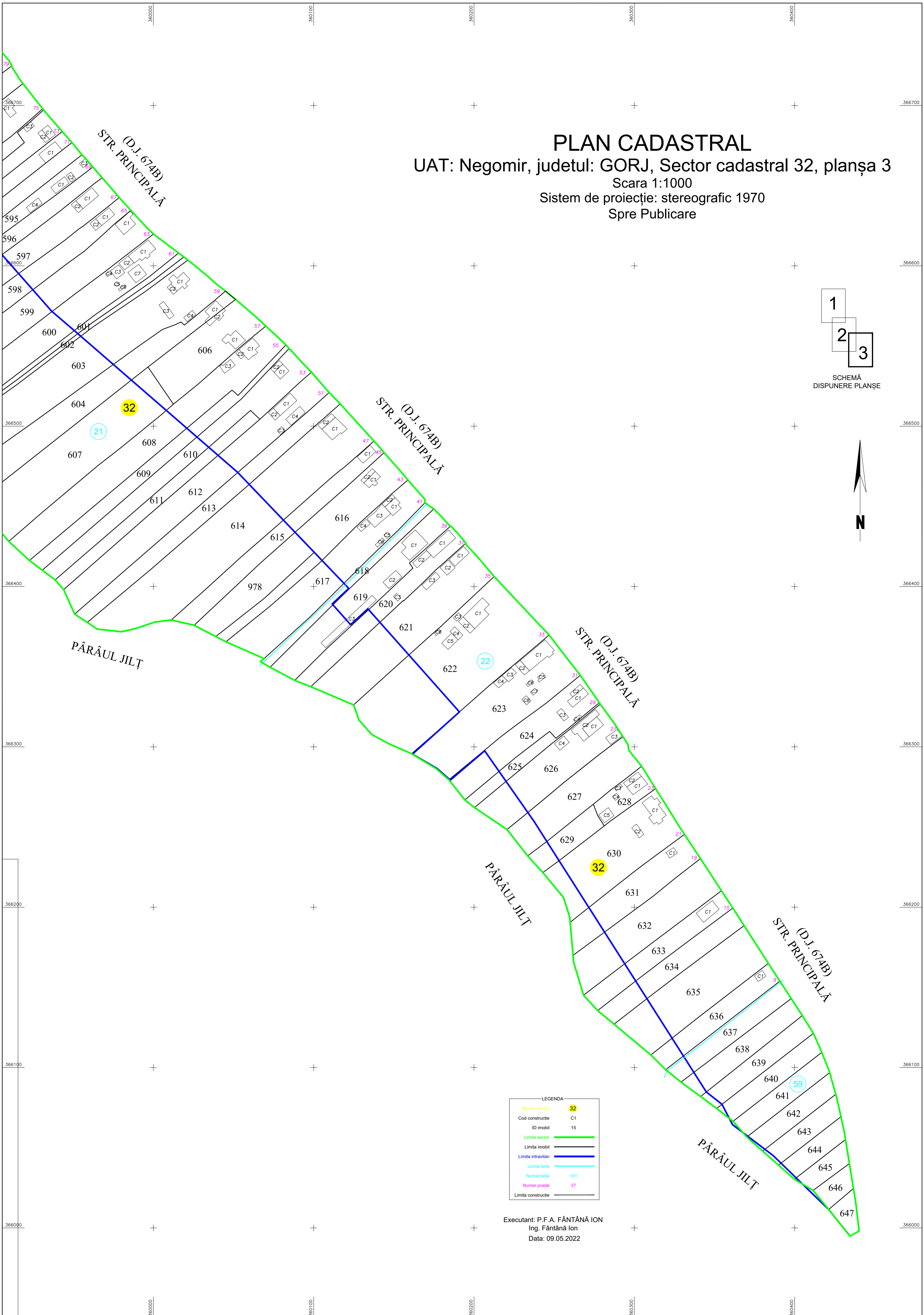
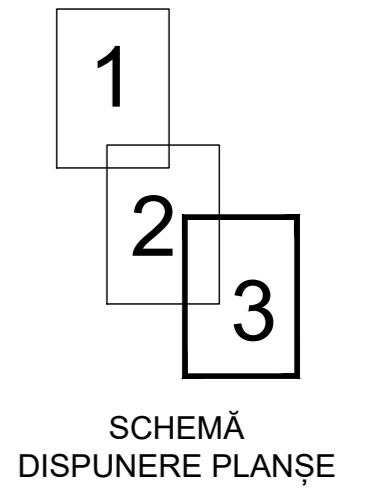
LEGENDA

Numar Sector	32
Cod constructie	C1
ID imobil	15
Limita sector	(Green line)
Limita imobil	(Black line)
Limita intravilan	(Blue line)
Limita tarla	(Cyan line)
Numar tarla	101
Numar postal	378
Limita constructie	(Black line)

Executant: P.F.A. FĂNTĂNĂ ION
 Ing. Fântână Ion
 Data: 09.05.2022



PLAN CADASTRAL
UAT: Negomir, judetul: GORJ, Sector cadastral 32, planșa 3
Scara 1:1000
Sistem de proiecție: stereografic 1970
Spre Publicare



LEGENDA

Numar Sector	32
Cod constructie	C1
ID Imobil	15
Limita sector	—
Limita imobil	—
Limita intravilan	—
Limita tarfa	—
Numar tarfa	101
Numar postal	37
Limita constructie	—

Executant: P.F.A. FĂNTĂNĂ ION
Ing. Fântână Ion
Data: 09.05.2022